

愛知県の特徴(交通)

4年 組 番 名前: _____

- 地図帳P53を見て、地図に次の情報を書き込むこと。

できたら色をぬろう


1. 鉄道の様子

- ① 愛知県の県境を「赤」でなぞる。
- ② 新幹線の線路を「青」でなぞる。
- ③ 鉄道(JR・名鉄などすべて)の線路を「水色」でなぞる。



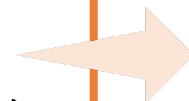
2. 道路の様子

- ① 愛知県の県境を「赤」でなぞる。
- ② 高速道路・自動車専用道路・有料道路を「緑」でなぞる。
- ③ 主な道路を「きみどり」でなぞる。



3. できた地図から考える。

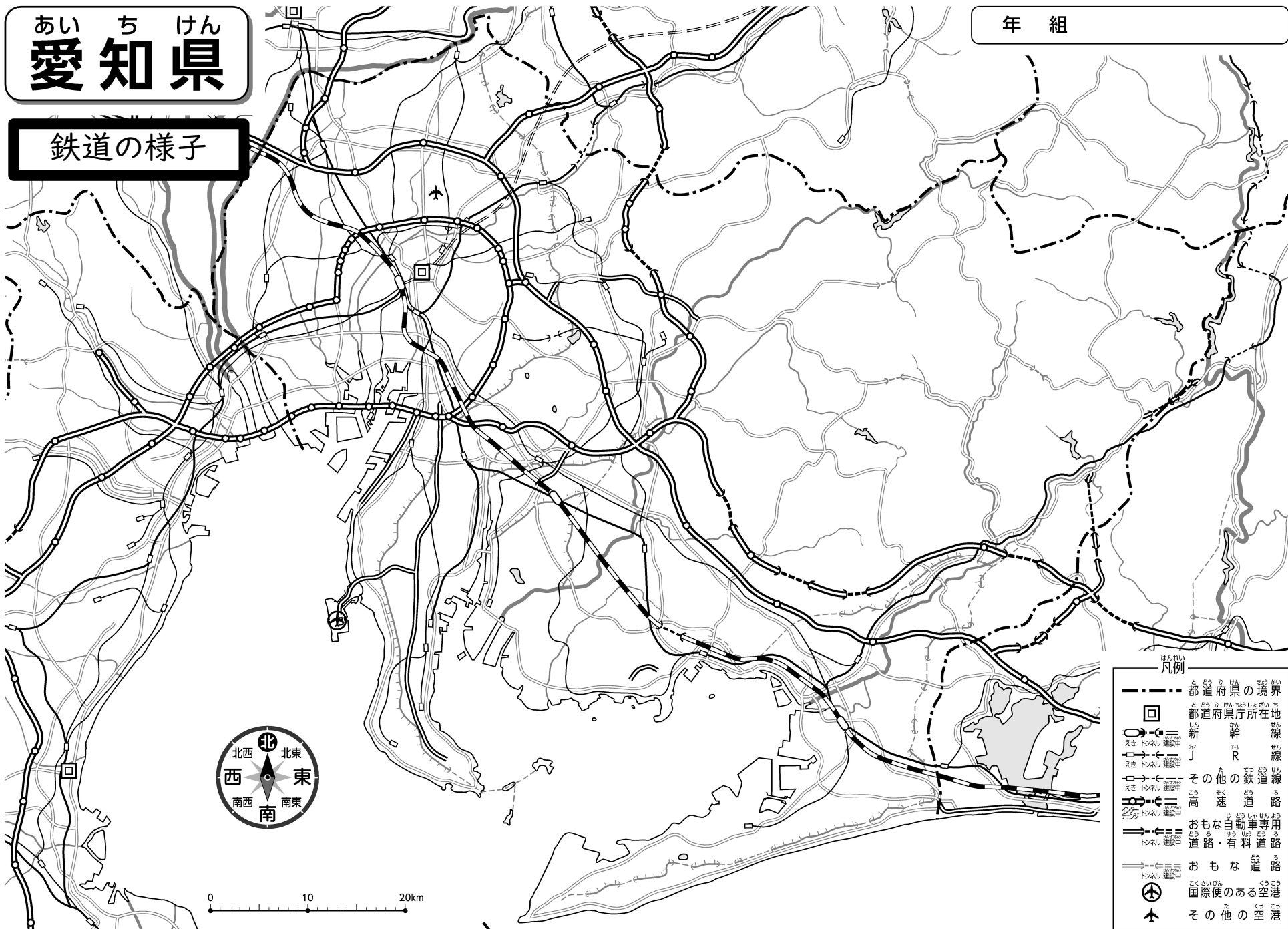
- ・ わかったこと、気づいたこと、思ったことを書く。
- ・ 箇条書きにする。
- ・ できるだけたくさん書く。
- ・ 考えた理由や根拠があると、なお良い。
- ・ 共通点(同じところ)や相違点(違うところ)、密度(多い・少ない)、人口、地形、土地の利用などに注目する。
- ・ 「自由に使っていい地図」に書き込んで考えてもOK。



あ い ち け ん
愛 知 県

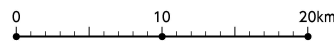
年 組

鉄道の様子



凡例

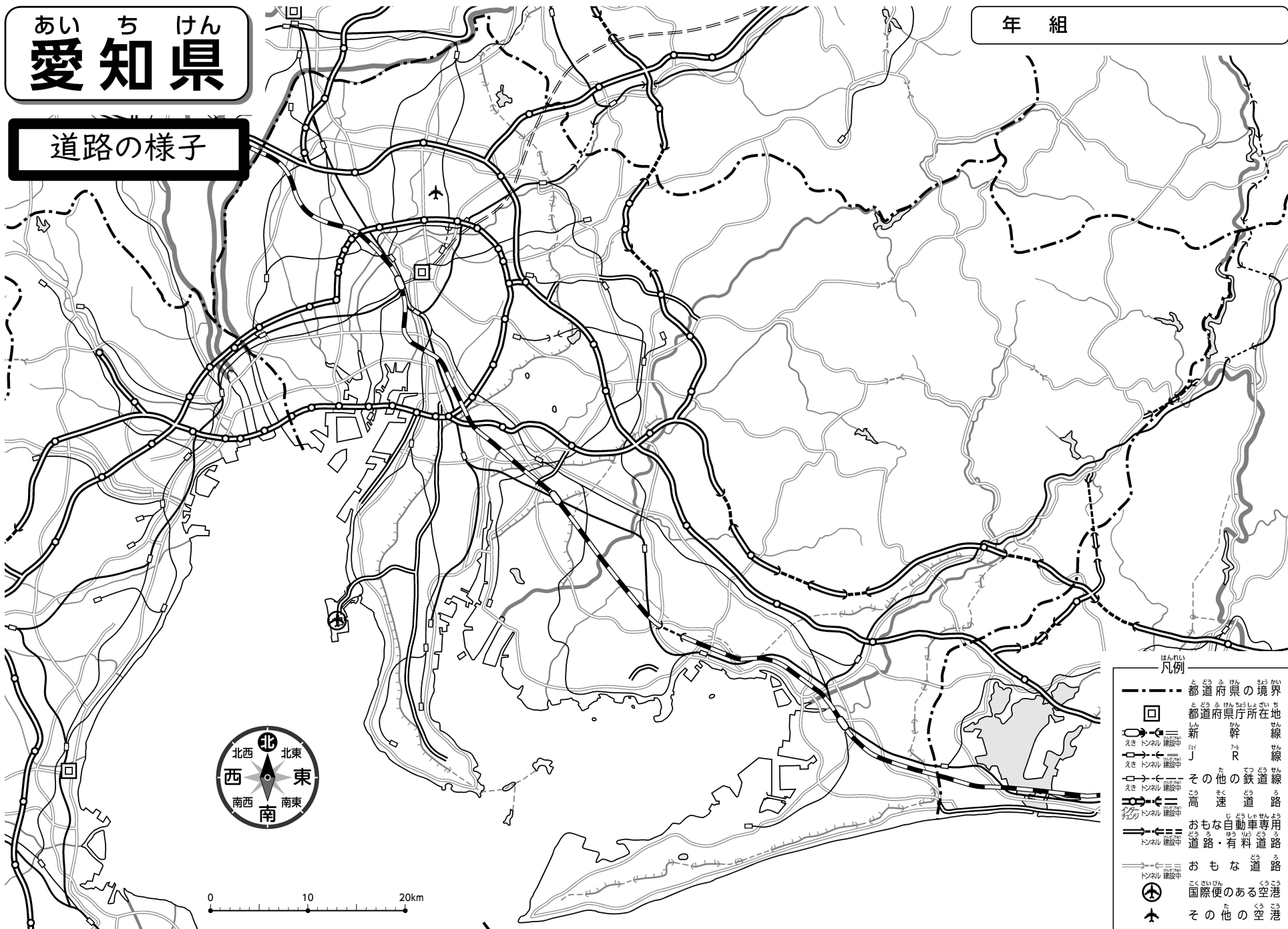
- 都道府県の境界
- 都道府県庁所在地
- 新幹線
- J R 線
- 其他の鉄道線
- 高速道路
- おもな自動車専用道路・有料道路
- おもな道路
- ✈ 国際便のある空港
- ✈ 其他の空港



あい ち けん
愛 知 県

年 組

道路の様子



愛知県の特徴(交通)

4年 組 番 名前: _____

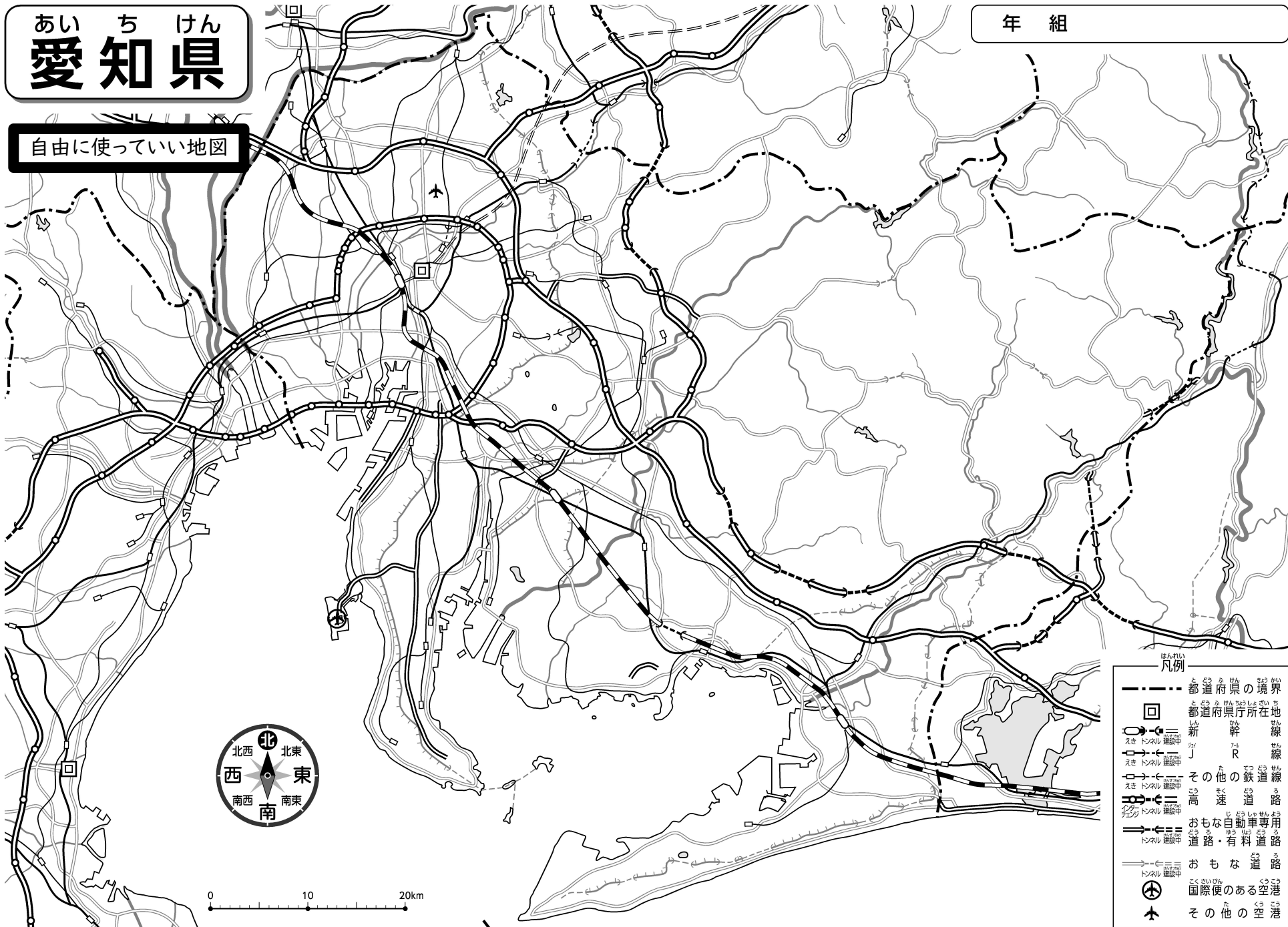
Blank writing area with horizontal lines for text entry.



あい ち けん
愛 知 県

年 組

自由に使っていい地図



凡例

- 都道府県の境界
- 都道府県庁所在地
- 新幹線
- J R 線
- 其他の鉄道線
- == 高速道路
- == おもな自動車専用道路・有料道路
- == おもな道路
- ✈ 国際便のある空港
- ✈ 其他の空港